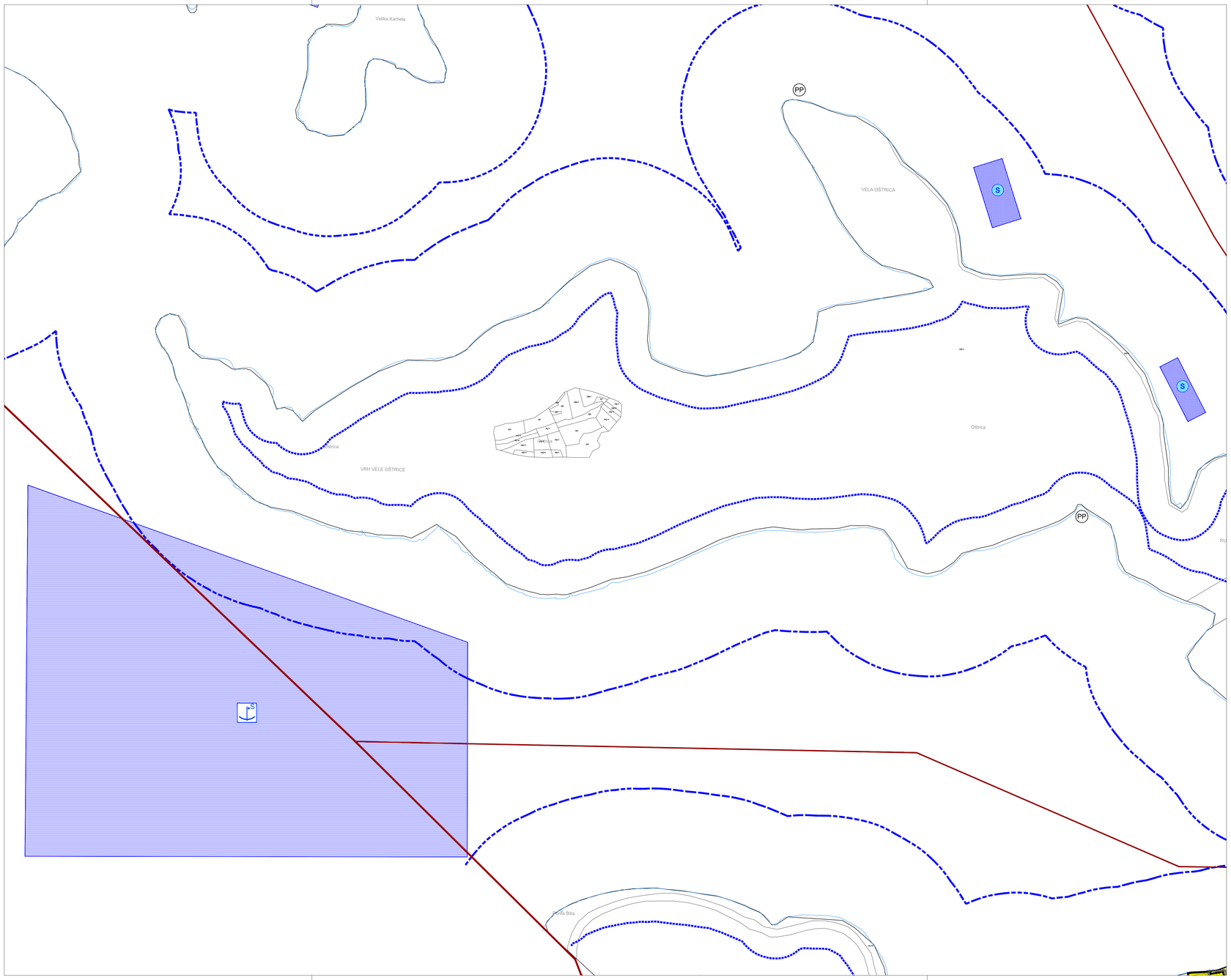

TUMAČ:

PREDMET IZMJENA I DOPUNA

- ŽUPANIJSKA GRANICA
- GRANICA GRADA
- GRANICA NASELJA
- GRANICA KATASTARSKE OPĆINE
- PROSTOR OGRANIČENJA U ZOP-u 1000m na kopnu i 300m u moru
- PROSTOR OGRANIČENJA U ZOP-u 25m i 100m na kopnu
- OBALNA LINIJA

POVRŠINE ZA RAZVOJ I UREĐENJE GRAĐEVINSKOG PODRUČJA

POVRŠINE ZA RAZVOJ I UREĐENJE GRAĐEVINSKOG PODRUČJA NASELJA

GDP - GRAĐEVINSKO PODRUČJE; NDP - NASELJE; IRN - IZVAN RADNOG PODRUČJA

- GRAĐEVINSKO PODRUČJE NASELJA
- PODRUČJA ZA SMJEŠTAJ NOVIH TURISTIČKIH KAPACITETA U GRAĐEVINSKOM PODRUČJU NASELJA
- D – JAVNA I DRUŠTVENA NAMJENA
- In – GOSPODARSKA - PROIZVODNA I POSLOVNA NAMJENA
- Kn – GOSPODARSKA UGOSTITELJSKO-TURISTIČKA NAMJENA
  Tn1 - hotel, Tn2 - turističko naselje, Tn3 - kamp/autokamp
- Tn
- Rn – ŠPORTSKO - REKREACIJSKA NAMJENA
- IS – POVRŠINE INFRASTRUKTURNIH SUSTAVA - Postaja žičare i sl.

RAZVOJ I UREĐENJE POVRŠINA IZVAN GRAĐEVINSKOG PODRUČJA NASELJA

- I – GOSPODARSKA - PROIZVODNA I POSLOVNA NAMJENA
- K
- T – GOSPODARSKA UGOSTITELJSKO-TURISTIČKA NAMJENA
  T1 - hotel, T2 - turističko naselje, T3 - kamp/autokamp, T4 - zdravstveni turizam, T4 - recepcija/a-informacijski punkt
- R – ŠPORTSKO - REKREACIJSKA NAMJENA
- GROBLJE
- IS – POVRŠINE INFRASTRUKTURNIH SUSTAVA
- UP – PLAŽA, UP - uređena plaža

POVRŠINE ZA RAZVOJ I UREĐENJE IZVAN GRAĐEVINSKOG PODRUČJA

GDP - GRAĐEVINSKO PODRUČJE; NDP - NASELJE

- N – POSEBNA NAMJENA
- E – EKSPLOATACIJA MINERALNIH SIROVINA
- ZAŠTITNA ŠUMA
- GROBLJE
- IS – POVRŠINE INFRASTRUKTURNIH SUSTAVA
- PP – PLAŽA, PP - prirodna plaža

OBRADA, SKLADIŠTENJE I ODLAGANJE OTPADA

- ZONA ZA GOSPODARENJE OTPADOM BIKARAC
  ŽC - županijski centar za gospodarenje otpadom,
  RC - reciklažno centar, RD - reciklažno dvorište,
  GO - reciklažno dvorište za građevinski otpad,
  NO - neopasni i inertni otpad
  SM - postrojenje za solarno sušenje mulja,
  VI - odlaganje viška iskopa
  EO - energetska oporaba
- RD – POVRŠINE ZA PRIVREMENO SKLADIŠTENJE OTPADA
  RD - reciklažno dvorište,
  PO - prostori za prikupljanje otpada na otocima

PROMET

MORSKE LUKE OTVORENE ZA JAVNI PROMET

VANJSKI BAZENI; UNUTRAŠNJI BAZENI; MORE

- MEĐUNARODNOG ZNAČAJA
- ŽUPANIJSKOG ZNAČAJA
- LOKALNOG ZNAČAJA
- OBUHVAT LUKA OTVORENIH ZA JAVNI PROMET

LUKE POSEBNE NAMJENE

- LN – LUKA NAUTIČKOG TURIZMA
- LB – BRODOGRADILIŠTE
- LS – SPORTSKA LUKA
- S – SIDRIŠTE NAUTIČKOG TURIZMA

OSTALE LUKE

- Lp – PRIVEZIŠTE, Lp1 - privezište u funkciji Javne ustanove

ZRAČNI PROMET

- HIDROAVION POLETNO - SLETNA STAZA

PODRUČJA PRIMJENE PLANSKIH MJERA ZAŠTITE

- PROSTORNI PLAN PODRUČJA POSEBNIH OBILJEŽJA NACIONALNOG PARKA KRKA (PPPPO)

OBUHVAT OBVEZNE IZRADE PROSTORNOG PLANA

GRAD IZ NDP; GRAD IZ IRN

- GENERALNI URBANISTIČKI PLAN GRADA ŠIBENIKA (GUP)
- URBANISTIČKI PLAN UREĐENJA (UPU)
- DETALJNI PLAN UREĐENJA (DPU)

OSTALO:

- ZONA POSEBNIH UVJETA GRADNJE
- EVIDENTIRANE ČESTICE JAVNOG VODNOG DOBRA
- OS PLANIRANE CESTE KROZ KORIDOR U ISTRAŽIVANJU
- OS PLANIRANIH OSTALIH GRADSKIH CESTA
- OS PLANIRANE JAVNE PJEŠAČKE POVRŠINE

NASELJE KRAPANJ - k.o. Krapanj

SHEMATSKI PRIKAZ GRAĐEVINSKIH PODRUČJA — M 1:50 000

4.16-1. Naselje Krapanj- k.o. Krapanj
4.16-2. Naselje Krapanj- k.o. Krapanj

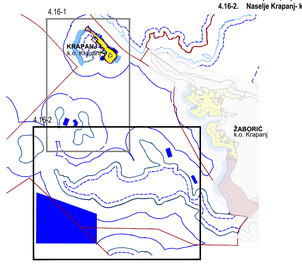

GRAD ŠIBENIK

SHEMATSKI PRIKAZ PODJELE NA NASELJA — M 1:250 000

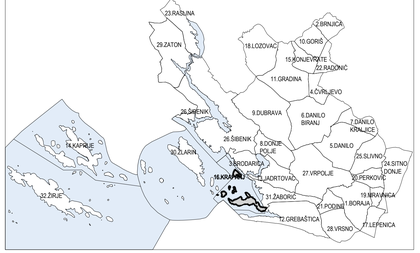

IZMJENE I DOPUNE (VI.) PROSTORNOG PLANA UREĐENJA GRADA ŠIBENIKA

LIST **4.16-2** — **GRAĐEVINSKA PODRUČJA - NASELJE KRAPANJ - k.o. Krapanj**
IZVORNIK

URBANIZAM

0 — 50m — 100m — 250m

Županija: ŠIBENSKO-KNINSKA	Grad: ŠIBENIK
Naziv prostornog plana: **IZMJENE I DOPUNE (VI.) PROSTORNOG PLANA UREĐENJA GRADA ŠIBENIKA** IZVORNIK	
Naziv kartografskog prikaza: **GRAĐEVINSKA PODRUČJA - NASELJE KRAPANJ - k.o. Krapanj**	
Broj kartografskog prikaza: **4.16-2**	Mjerilo kartografskog prikaza: 1 : 5 000
Odluka predstavničkog tijela o donošenju plana (službeno glasilo): Odluka Gradskog vijeća Grada Šibenika o izradi Izmjena i dopuna (VI.) Prostornog plana uređenja Grada Šibenika (Službeni glasnik Grada Šibenika 9/19.)	Odluka predstavničkog tijela o donošenju plana (službeno glasilo): Odluka Gradskog vijeća Grada Šibenika o donošenju Izmjena i dopuna (VI.) Prostornog plana uređenja Grada Šibenika (Službeni glasnik Grada Šibenika 7/25.)
Javna rasprava (datum objave): 5. veljače 2024. Ponovna javna rasprava (datum objave): 22. studenog 2024.	Javni uvid održan: od 12. veljače do 13. ožujka 2024. Javni uvid za ponovnu javnu raspravu održan: od 28. studenog do 30. prosinca 2024.
Pečat tijela odgovornog za provođenje javne rasprave:	Odgovorna osoba za provođenje javne rasprave: Madlena Roša Duišić, dipl.ing.arh. Mjesto i datum izrade plana: Dubrovnik, srpanj 2025.
Suglasnosti i mišljenja nadležnih tijela uprave na plan: SUGLASNOST Ministarstva prostornog uređenja, graditeljstva i državne imovine, Uprava za prostorno uređenje, KLASA: 350.02/25-14/14, URBROJ: 531-06-1-2-25-5 od 26. lipnja 2025.	
Pravna osoba / tijelo koje je izradilo plan:	URBANIZAM Dubrovnik d.o.o. Dubrovnik
Pečat pravne osobe/tijela koje je izradilo plan: URBANIZAM d.d. URBANIZAM Dubrovnik d.o.o. Vukovarska 44/I, 20 000 DUBROVNIK	Odgovorna osoba: dr.sc. Zrinka Ruđež, dipl.ing.arh. Direktor
Odgovorni voditelj izrade plana: dr.sc. ZRINKA RUĐEŽ dipl.ing.arh. OVLAŠTENA ARHITEKTICA URBANISTICA A-U 486	dr.sc. Zrinka Ruđež, dipl.ing.arh.
Stručni tim u izradi plana: Pavo Đukan, univ.mag.ing.prosp.arch. Ivan Goluža, dipl.ing.grad. Danka Grbac Nikolac, dip.ing.kraj.arh. Junica Knego, univ.mag.geogr. i univ.mag.ing.geod.et geoinf. Jure Marić, prof.	Ines Marković Knego, univ.mag.ing.arch. Josip Mikulić, dipl.ur. dr.sc. Zrinka Ruđež, dipl.ing.arh. Bajro Sarić, dipl.oec. Antonio Šakić, arh.teh. Mihovil Svago, univ.mag.ing.geod et geoinfo.
Pečat predstavničkog tijela: M.P.	Predsjednik predstavničkog tijela: dr.sc. Dragan Zlatović, v.r.
Istovjetnost ovog prostornog plana s izvornikom ovjerava: (ime, prezime i potpis)	Pečat nadležnog tijela: M.P.